Kennen en Kunnen bij hfd 1 Nigeria

Kennen

- Welke verschillen in landschappen, klimaten, bevolkingsgroepen en welvaart komen voor in Nigeria?
- Is de olie-industrie een vloek of een zegen voor Nigeria?
- Wat zijn de sterkten en zwakten van Nigeria voor de ontwikkeling van het land?
- Welke kansen en bedreigingen zijn er vanuit het buitenland voor de ontwikkeling van Nigeria?

Kunnen

Kenmerken van gebieden beschrijven en verklaren

- Verschillen in een gebied beschrijven
- Verschijnselen vanuit verschillende dimensies beschrijven en verklaren
- Verbanden leggen tussen verschijnselen
- Werken met verschillende soorten diagrammen
- Werken met verschillende schaalniveau
- Verschijnselen in gebieden waarderen
- Ontwikkelingspeil beschrijven
- Kenmerken van gebieden beschrijven en verklaren

Olie-industrie in Nigeria

- 1956: ontdekking van olie in de **delta** van de Niger.
  Multinationals halen er veel olie uit de grond.
  De olie-industrie is erg belangrijk voor Nigeria:

- - 14% van het **bnp**
  - olie-inkomsten in 2013: €80 miljard
  - 70% van de inkomsten van overheid. Belangrijk voor uitvoeren van taken, zoals investeren in onderwijs en **infrastructuur**.

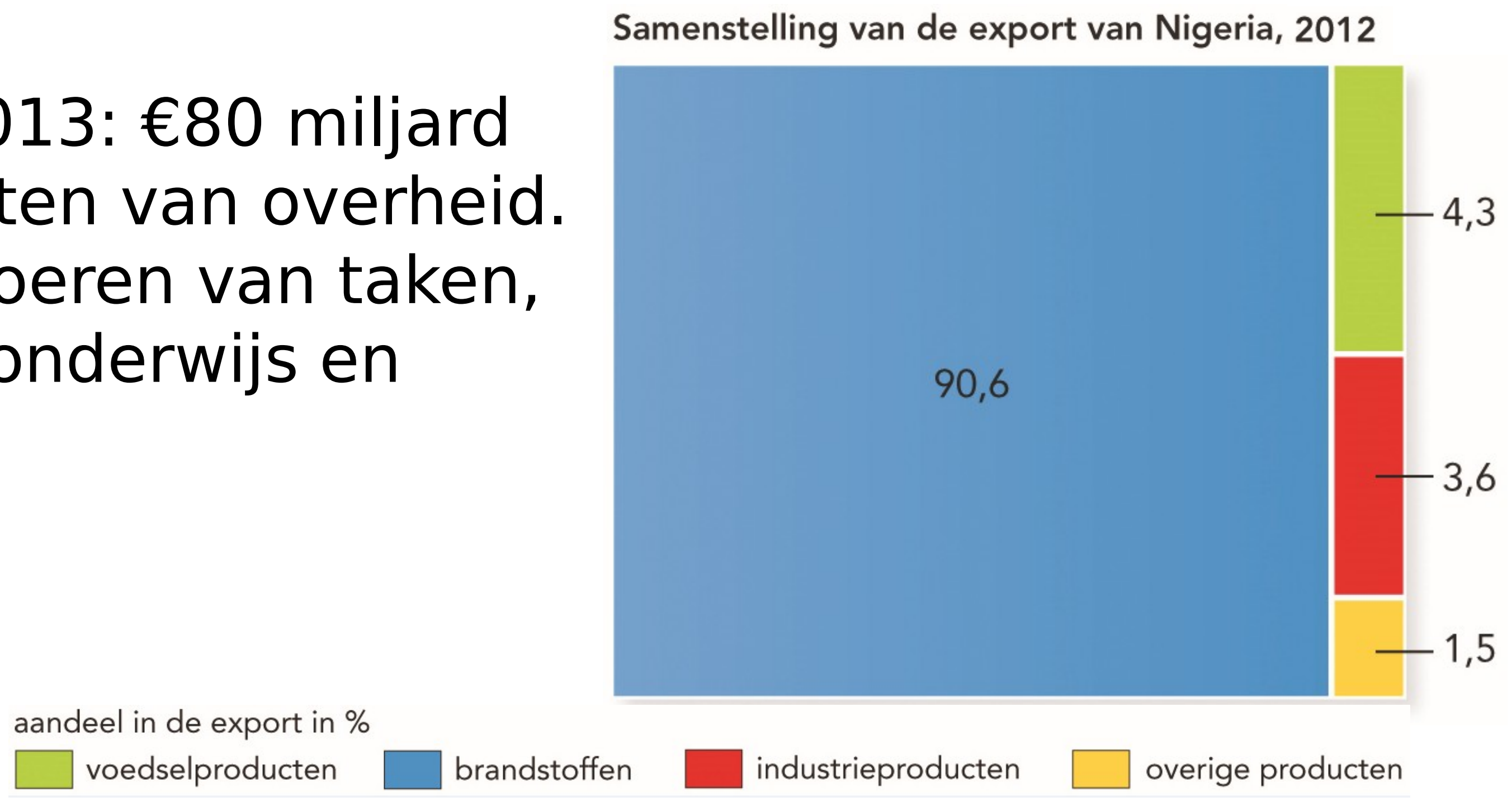

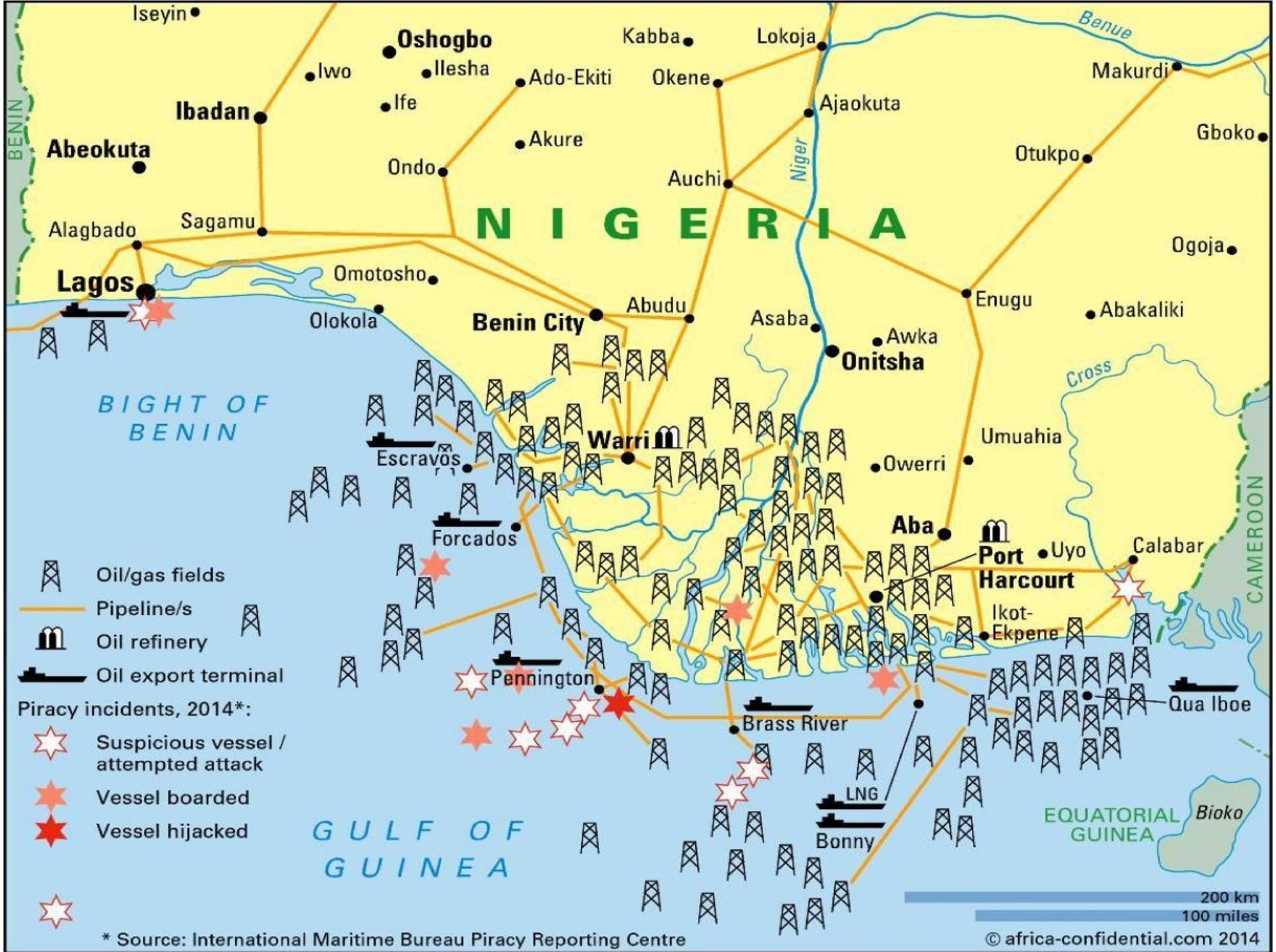
NIGERIA
BENIN
CAMEROON
EQUATORIAL GUINEA
Bioko
BIGHT OF BENIN
GULF OF GUINEA
Benue
Niger
Cross
Iseyin
Oshogbo
Iwo
Ilesha
Ife
Ibadan
Abeokuta
Ado-Ekiti
Akure
Ondo
Kabba
Lokoja
Okene
Ajaokuta
Auchi
Makurdi
Gboko
Otukpo
Ogoja
Alagbado
Sagamu
Lagos
Omotosho
Olokola
Benin City
Abudu
Asaba
Awka
Onitsha
Enugu
Abakaliki
Warri
Escravos
Forcados
Umuahia
Owerri
Aba
Port Harcourt
Uyo
Calabar
Ikot-Ekpene
Pennington
Brass River
Qua Iboe
LNG
Bonny
Oil/gas fields
Pipeline/s
Oil refinery
Oil export terminal
Piracy incidents, 2014*:
Suspicious vessel / attempted attack
Vessel boarded
Vessel hijacked
200 km
100 miles
* Source: International Maritime Bureau Piracy Reporting Centre
© africa-confidential.com 2014

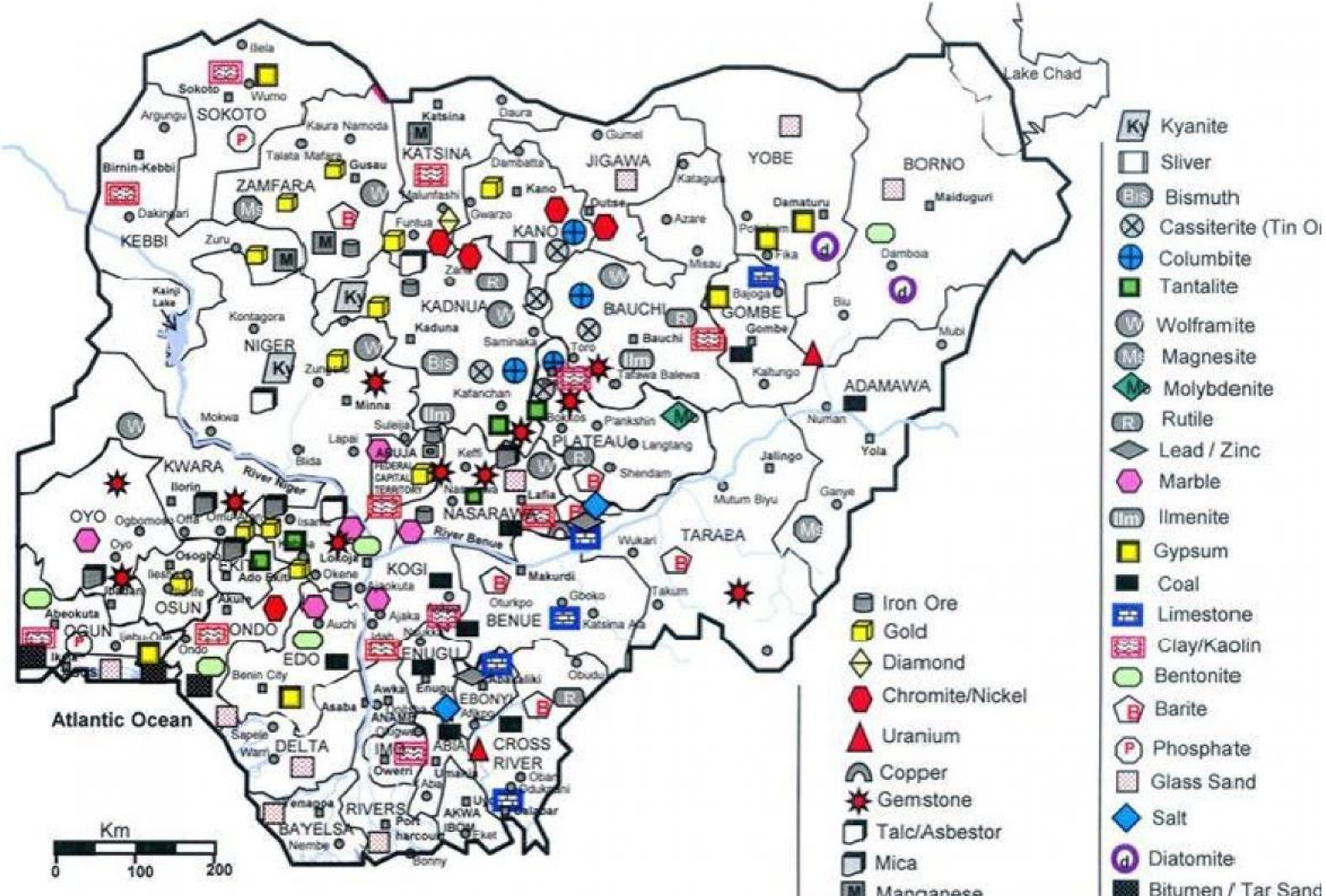
Lake Chad
SOKOTO
KEBBI
ZAMFARA
KATSINA
KANO
JIGAWA
YOBE
BORNO
KADNUA
BAUCHI
GOMBE
NIGER
ADAMAWA
PLATEAU
ABUJA
FEDERAL CAPITAL TERRITORY
KWARA
OYO
NASARAWA
TARABA
River Niger
River Benue
OSUN
KOGI
OGUN
ONDO
EDO
BENUE
ENUGU
EBONYI
IMO
ABIA
CROSS RIVER
DELTA
RIVERS
BAYELSA
AKWA IBOM
Atlantic Ocean
Km
0
100
200
Iron Ore
Gold
Diamond
Chromite/Nickel
Uranium
Copper
Gemstone
Talc/Asbestor
Mica
Kyanite
Sliver
Bismuth
Columbite
Tantalite
Wolframite
Magnesite
Molybdenite
Rutile
Lead / Zinc
Marble
Ilmenite
Gypsum
Coal
Limestone
Clay/Kaolin
Bentonite
Barite
Phosphate
Glass Sand
Salt
Diatomite

Economic Activity

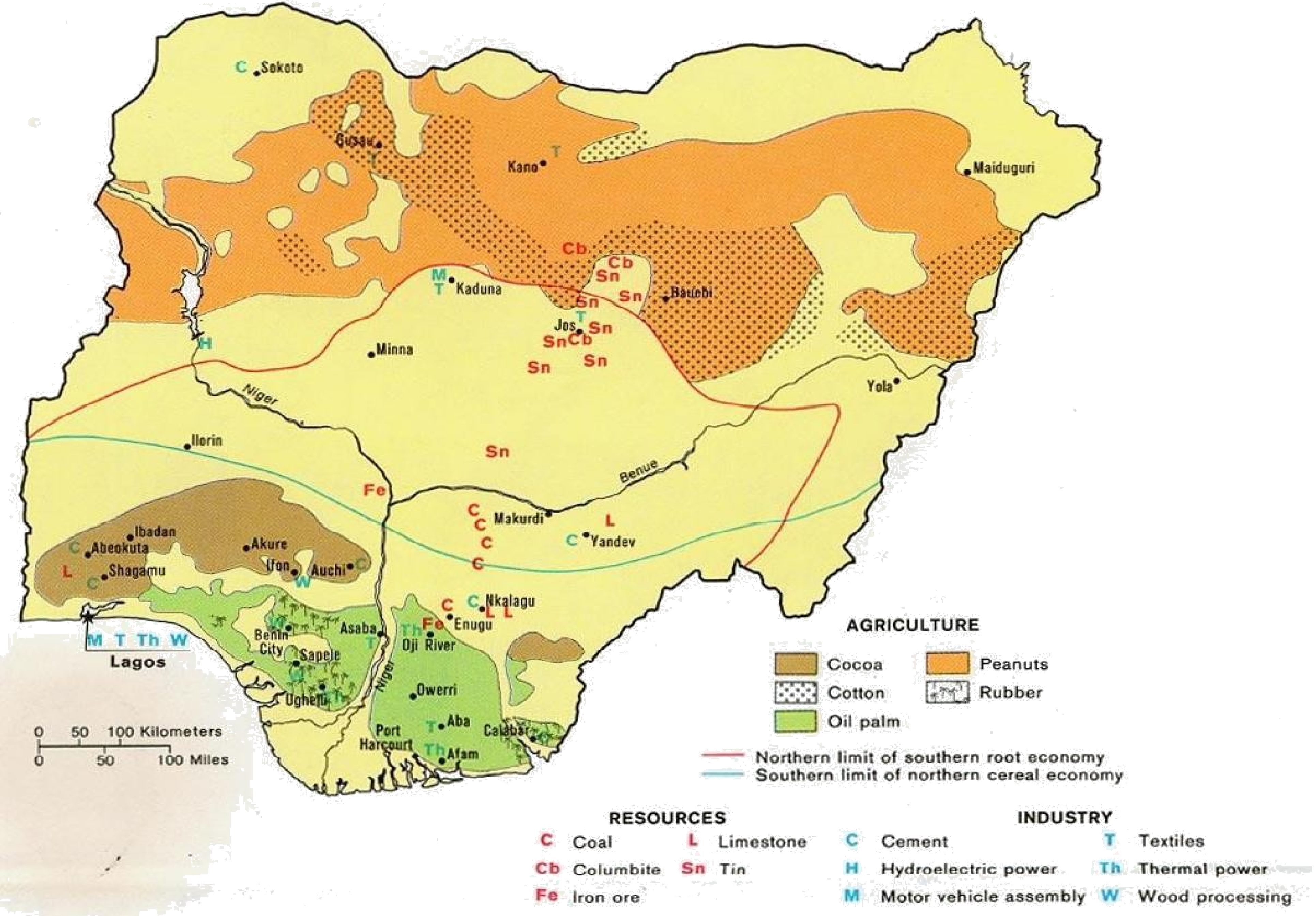

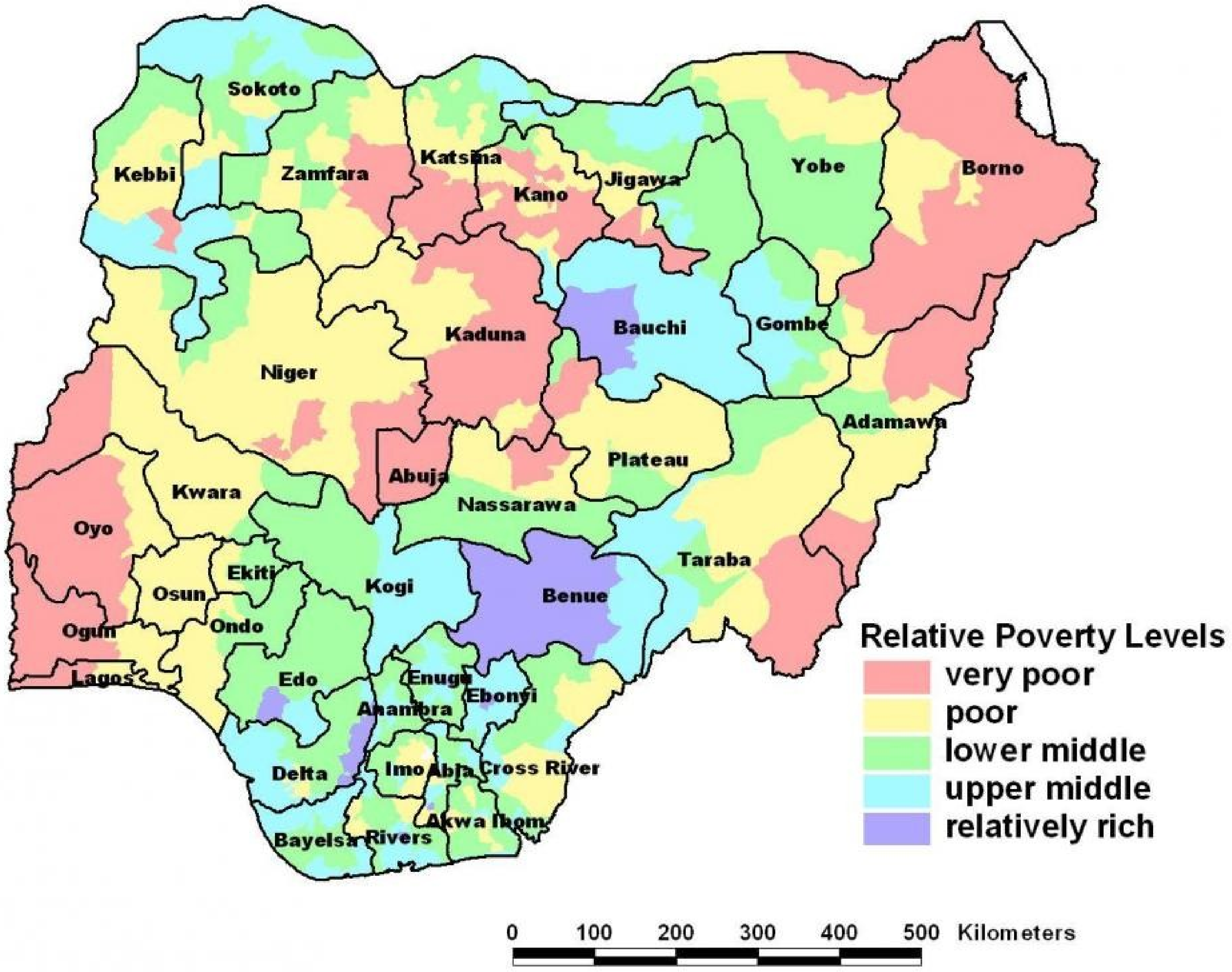

Sokoto
Kebbi
Zamfara
Katsina
Kano
Jigawa
Yobe
Borno
Bauchi
Gombe
Kaduna
Niger
Adamawa
Abuja
Plateau
Kwara
Nassarawa
Oyo
Taraba
Ekiti
Kogi
Osun
Benue
Ondo
Ogun
Lagos
Edo
Enugu
Ebonyi
Anambra
Delta
Imo
Abia
Cross River
Akwa Ibom
Bayelsa
Rivers
Relative Poverty Levels
very poor
poor
lower middle
upper middle
relatively rich
0
100
200
300
400
500
Kilometers

Spannende oliehandel

- Hoogte olie-inkomsten in Nigeria bepaald door winning en **export** en de olieprijs.
  Olie-inkomsten kunnen hoog en laag zijn:

- hoog: door veel te winnen en te exporteren
  laag: door binnenlandse conflicten of
  door een kleine buitenlandse vraag

Spannende oliehandel

- hoog: als de olieprijs hoog is
  - stijgende vraag naar olie in de wereld
  - als er weinig olie op de wereldmarkt komt

  laag: als de olieprijs laag is
  - dalende vraag naar olie (bijvoorbeeld tijdens een **economische crisis**)
  - als er veel olie op de wereldmarkt komt

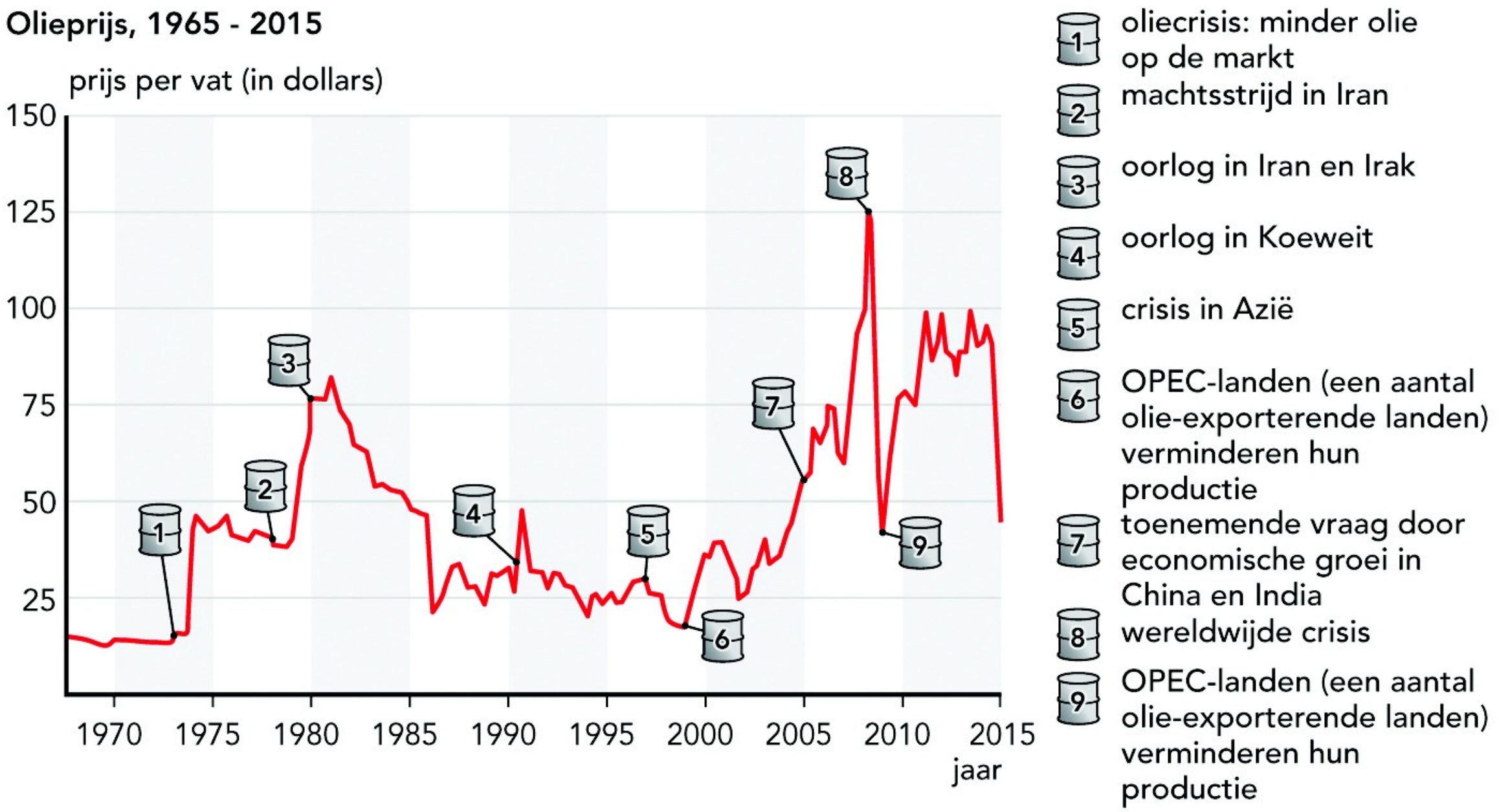

Olie en armoede

- Ongeveer 40% van de Nigerianen is arm, ondanks de olie-industrie.

- Weinig werk in de olie-industrie.
- Slechte verdeling van de inkomsten door de overheid:
  - Weinig geld naar het platteland lage opbrengsten. Van **zelfvoorzienend** naar **import** van voedsel.
  - Weinig geld naar industrie verwaarlozing. Veel **werkloosheid** en veel mensen werkzaam in **informele sector**.
- Geld verdwijnt door **corruptie**.
- Olie-industrie leidt tot vervuiling van landbouw- en visgronden.

Age of stupid